

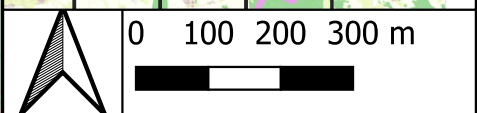
# Los VI

## Karte 49

### Unterhaltungsmaßnahmen

- beobachtende Gewässerunterhaltung
- Maschinelle Krautung (Böschung+Sohle)
- - - Maschinelle Krautung (Böschungsmähd)
- ▲ ▲ ▲ Maschinelle Krautung (Trassen mulchen)
- Mähd/Krautung Spezialtechnik
- Handmähd/-arbeit: Werkvertrag
- Handmähd/-arbeit: Bauhof
- Grundräumung
- Gehölzpflege (Brombeere)
- Gehölzpflege
- Verbandsgrenze/Losgrenze
- Offene Gew. 2. Ordnung
- Rohrleitung
- Durchlass
- ! Gefahrenstelle
- naturschutzrechtlich geschützte Bereiche (Auswahl)
- A Ackergräben


















33	45	57	68	78
34	46	58	69	79
35	47	59	70	80
36	48	60	71	81
37	49	61	72	82
38	50	62	73	

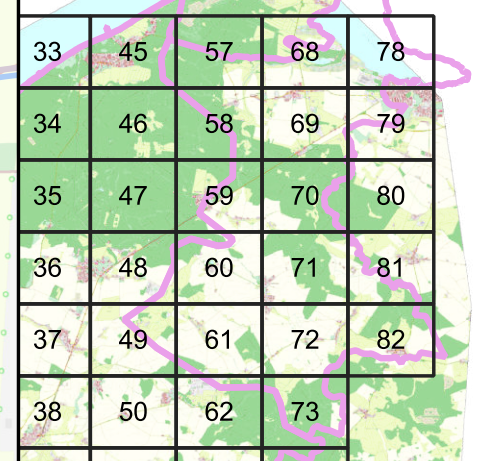


# Los VI

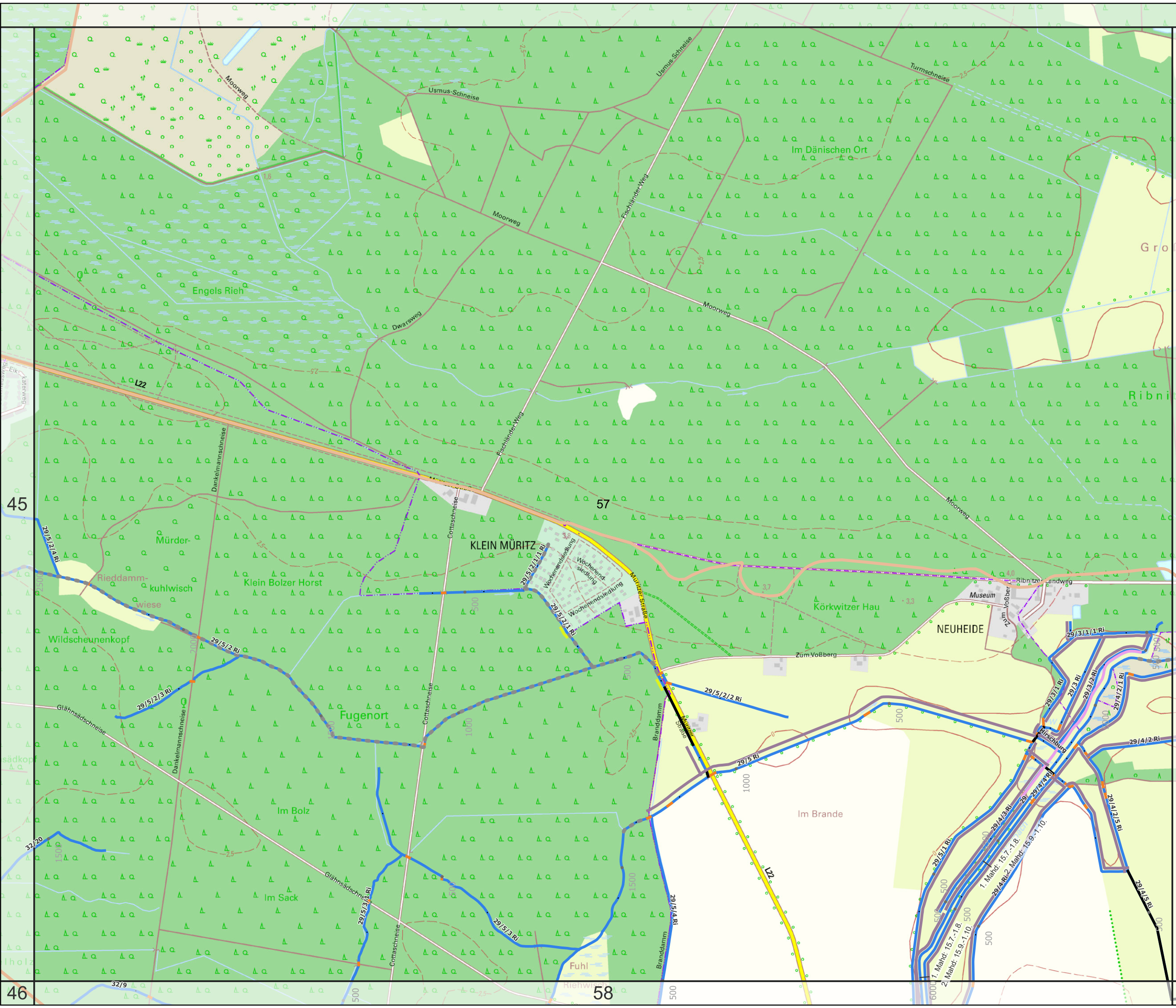

## Karte 57

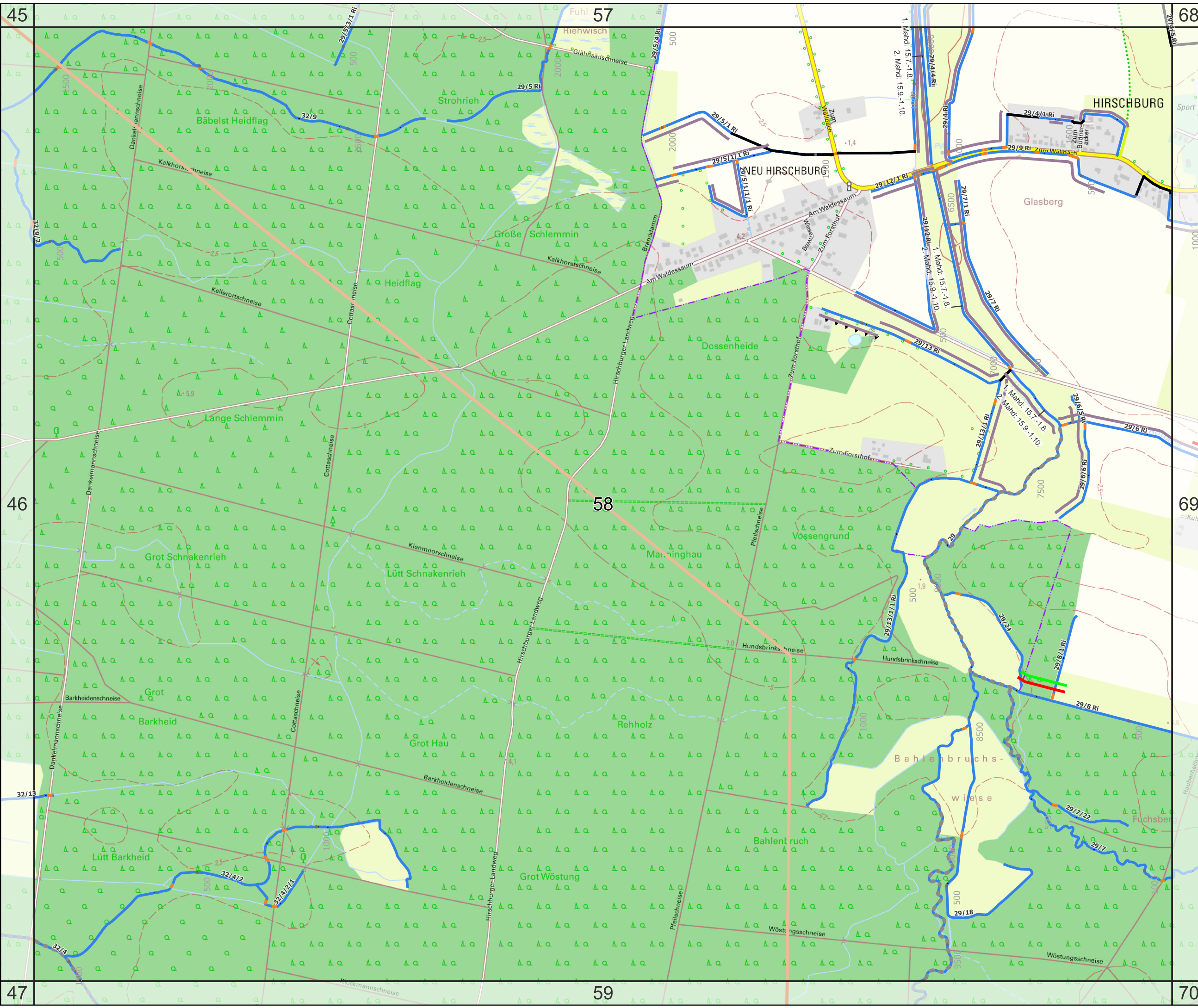
### Unterhaltungsmaßnahmen

-  beobachtende Gewässerunterhaltung
-  Maschinelle Krautung (Böschung+Sohle)
-  Maschinelle Krautung (Böschungsmahd)
-  Maschinelle Krautung (Trassen mulchen)
-  Mahd/Krautung Spezialtechnik
-  Handmahd/-arbeit: Werkvertrag
-  Handmahd/-arbeit: Bauhof
-  Grundräumung
-  Gehölzpflege (Brombeere)
-  Gehölzpflege
-  Verbandsgrenze/Losgrenze
-  Offene Gew. 2. Ordnung
-  Rohrleitung
-  Durchlass
-  Gefahrenstelle
-  naturschutzrechtlich geschützte Bereiche (Auswahl)
-  Ackergräben



33	45	57	68	78
34	46	58	69	79
35	47	59	70	80
36	48	60	71	81
37	49	61	72	82
38	50	62	73	



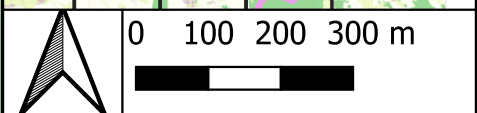


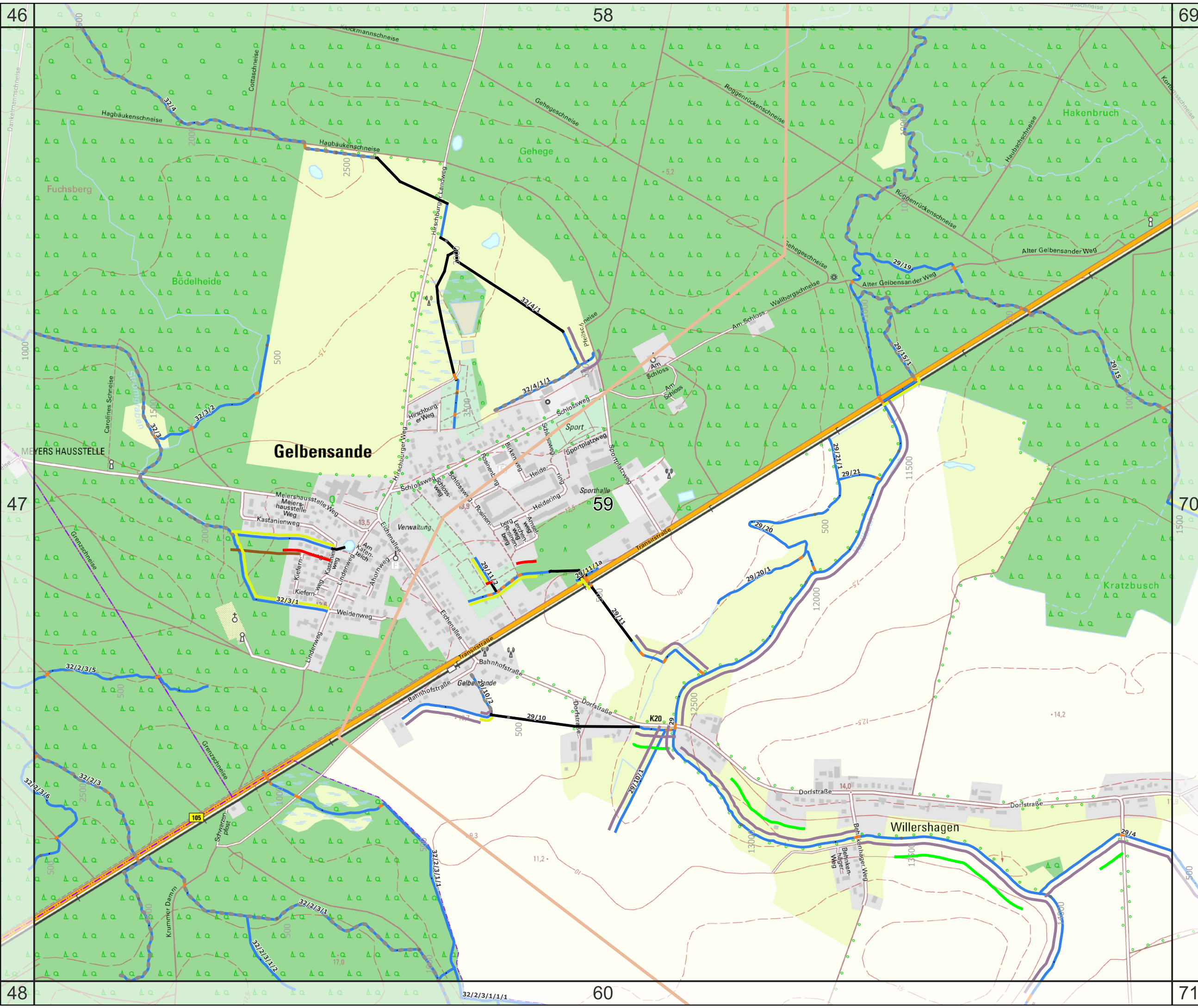
# Los VI

## Karte 58

- Unterhaltungsmaßnahmen**
- beobachtende Gewässerunterhaltung
  - Maschinelle Krautung (Böschung+Sohle)
  - Maschinelle Krautung (Böschungsmähd)
  - ▲▲▲ Maschinelle Krautung (Trassen mulchen)
  - Mähd/Krautung Spezialtechnik
  - Handmähd/-arbeit: Werkvertrag
  - Handmähd/-arbeit: Bauhof
  - Grundräumung
  - Gehölzpflege (Brombeere)
  - Gehölzpflege
  - Verbandsgrenze/Losgrenze
  - Offene Gew. 2. Ordnung
  - Rohrleitung
  - Durchlass
  - ! Gefahrenstelle
  - naturschutzrechtlich geschützte Bereiche (Auswahl)
  - A Ackergräben

33	45	57	68	78
34	46	58	69	79
35	47	59	70	80
36	48	60	71	81
37	49	61	72	82
38	50	62	73	






















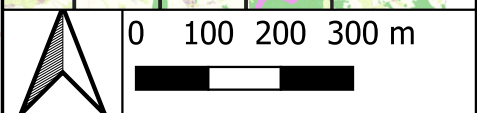
# Los VI

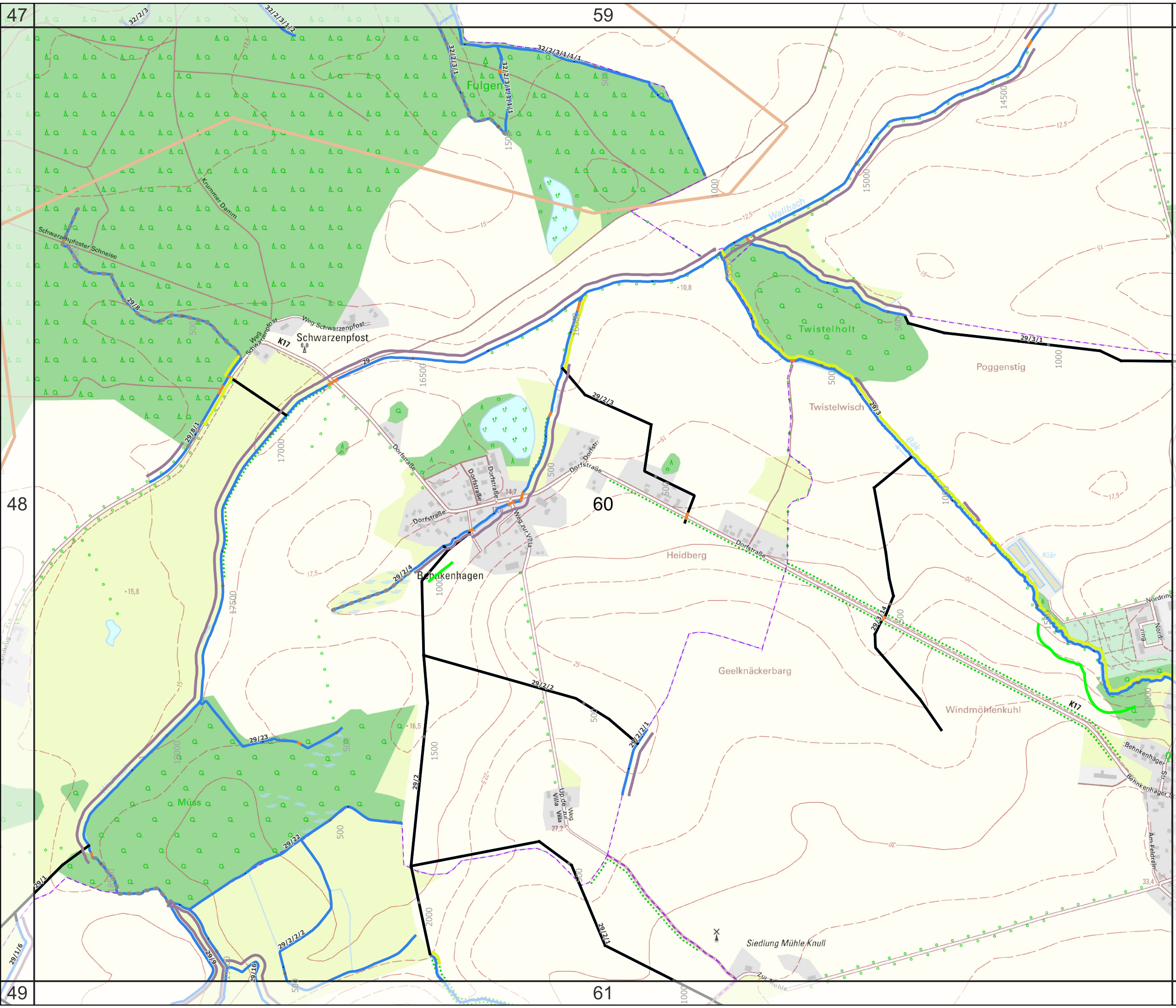
## Karte 59

### Unterhaltungsmaßnahmen

-  beobachtende Gewässerunterhaltung
-  Maschinelle Krautung (Böschung+Sohle)
-  Maschinelle Krautung (Böschungsmähd)
-  Maschinelle Krautung (Trassen mulchen)
-  Mähd/Krautung Spezialtechnik
-  Handmähd/-arbeit: Werkvertrag
-  Handmähd/-arbeit: Bauhof
-  Grundräumung
-  Gehölzpflege (Brombeere)
-  Gehölzpflege
-  Verbandsgrenze/Losgrenze
-  Offene Gew. 2. Ordnung
-  Rohrleitung
-  Durchlass
-  Gefahrenstelle
-  naturschutzrechtlich geschützte Bereiche (Auswahl)
-  Ackergräben

33	45	57	68	78
34	46	58	69	79
35	47	59	70	80
36	48	60	71	81
37	49	61	72	82
38	50	62	73	






















# Los VI

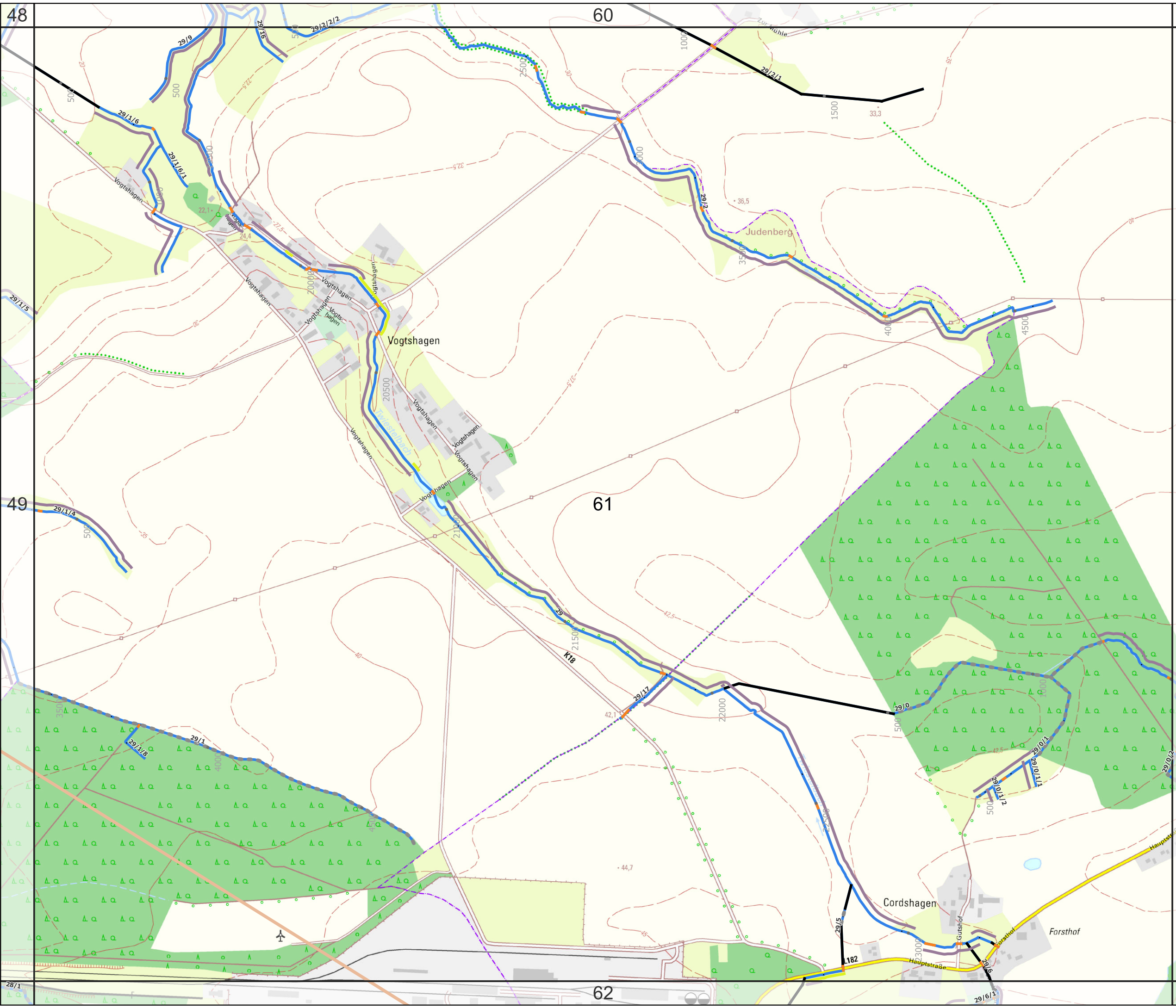
## Karte 60

### Unterhaltungsmaßnahmen

-  beobachtende Gewässerunterhaltung
-  Maschinelle Krautung (Böschung+Sohle)
-  Maschinelle Krautung (Böschungsmähd)
-  Maschinelle Krautung (Trassen mulchen)
-  Mähd/Krautung Spezialtechnik
-  Handmähd/-arbeit: Werkvertrag
-  Handmähd/-arbeit: Bauhof
-  Grundräumung
-  Gehölzpflege (Brombeere)
-  Gehölzpflege
-  Verbandsgrenze/Losgrenze
-  Offene Gew. 2. Ordnung
-  Rohrleitung
-  Durchlass
-  Gefahrenstelle
-  naturschutzrechtlich geschützte Bereiche (Auswahl)
-  Ackergräben

33	45	57	68	78
34	46	58	69	79
35	47	59	70	80
36	48	60	71	81
37	49	61	72	82
38	50	62	73	






# Los VI

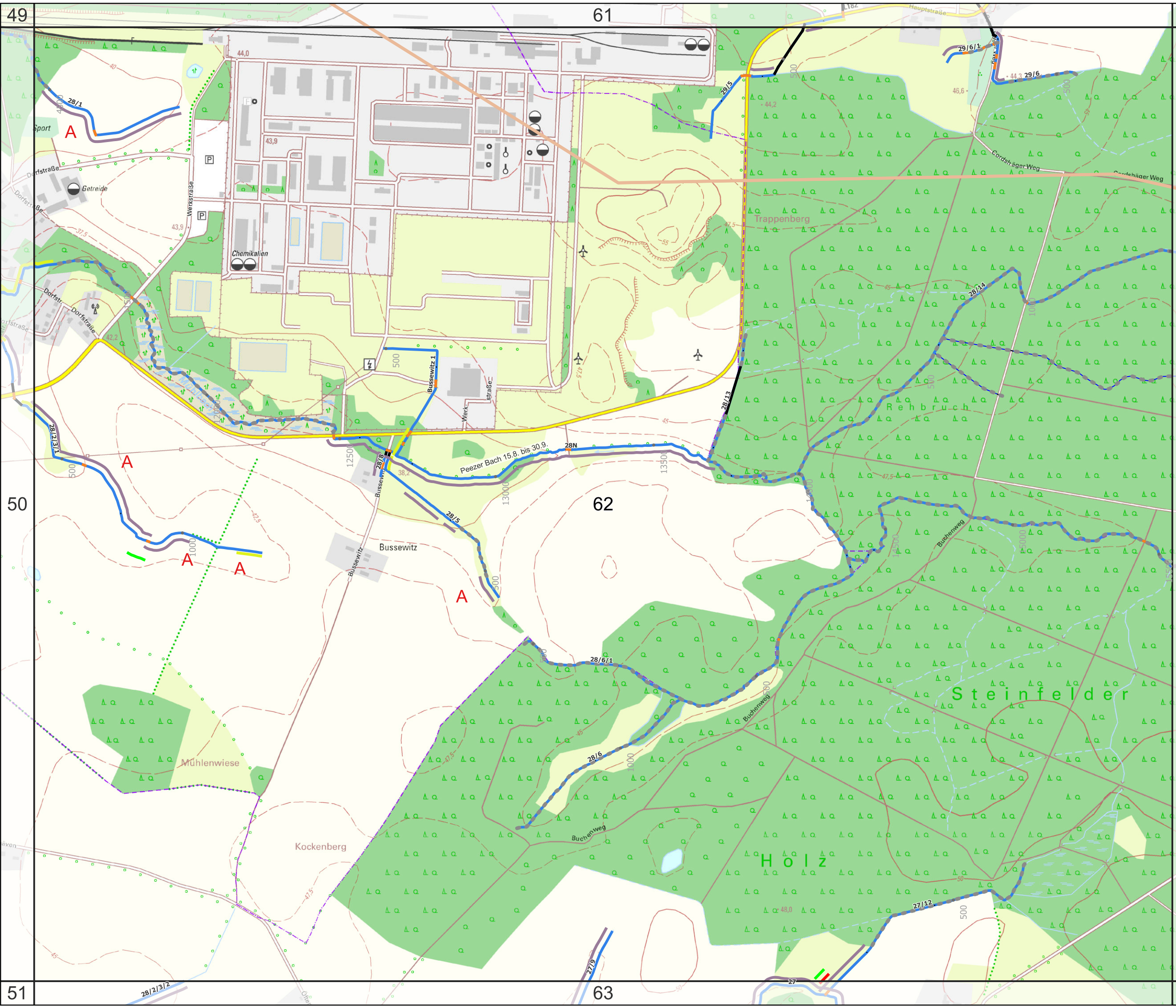
## Karte 61

### Unterhaltungsmaßnahmen

- beobachtende Gewässerunterhaltung
- Maschinelle Krautung (Böschung+Sohle)
- - - Maschinelle Krautung (Böschungsmähd)
- ▲▲▲ Maschinelle Krautung (Trassen mulchen)
- Mähd/Krautung Spezialtechnik
- Handmähd/-arbeit: Werkvertrag
- Handmähd/-arbeit: Bauhof
- Grundräumung
- Gehölzpflege (Brombeere)
- Gehölzpflege
- Verbandsgrenze/Losgrenze
- Offene Gew. 2. Ordnung
- Rohrleitung
- Durchlass
- ! Gefahrenstelle
- naturschutzrechtlich geschützte Bereiche (Auswahl)
- A Ackergräben

33	45	57	68	78
34	46	58	69	79
35	47	59	70	80
36	48	60	71	81
37	49	61	72	82
38	50	62	73	






# Los VI

## Karte 62

### Unterhaltungsmaßnahmen

- beobachtende Gewässerunterhaltung
- Maschinelle Krautung (Böschung+Sohle)
- - - Maschinelle Krautung (Böschungsmähd)
- ▲ ▲ ▲ Maschinelle Krautung (Trassen mulchen)
- Mähd/Krautung Spezialtechnik
- Handmähd/-arbeit: Werkvertrag
- Handmähd/-arbeit: Bauhof
- Grundräumung
- Gehölzpflege (Brombeere)
- Gehölzpflege
- Verbandsgrenze/Losgrenze
- Offene Gew. 2. Ordnung
- Rohrleitung
- Durchlass
- ! Gefahrenstelle
- naturschutzrechtlich geschützte Bereiche (Auswahl)
- A Ackergräben


















33	45	57	68	78
34	46	58	69	79
35	47	59	70	80
36	48	60	71	81
37	49	61	72	82
38	50	62	73	



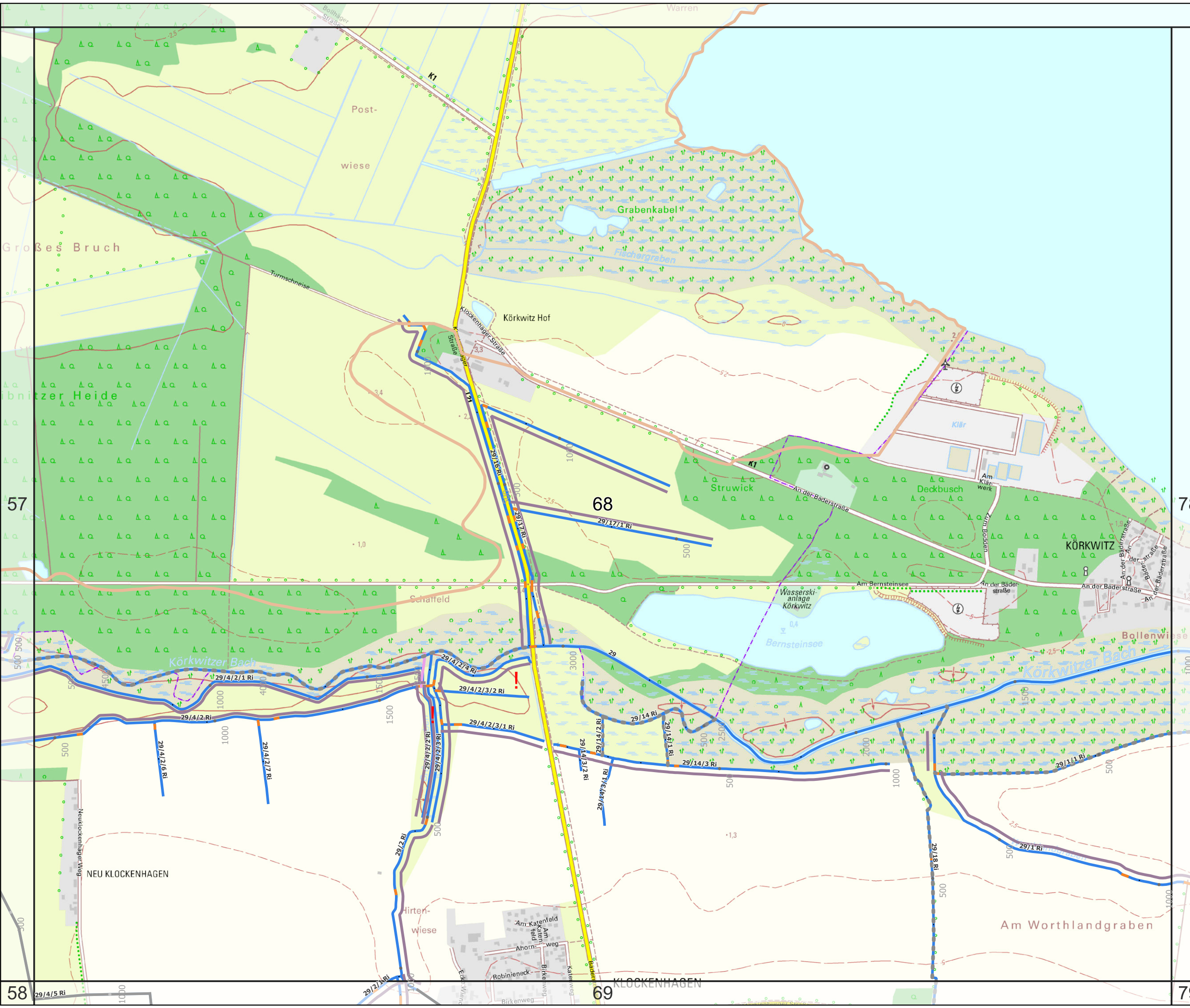
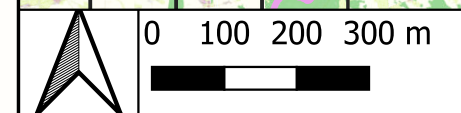
# Los VI

## Karte 68

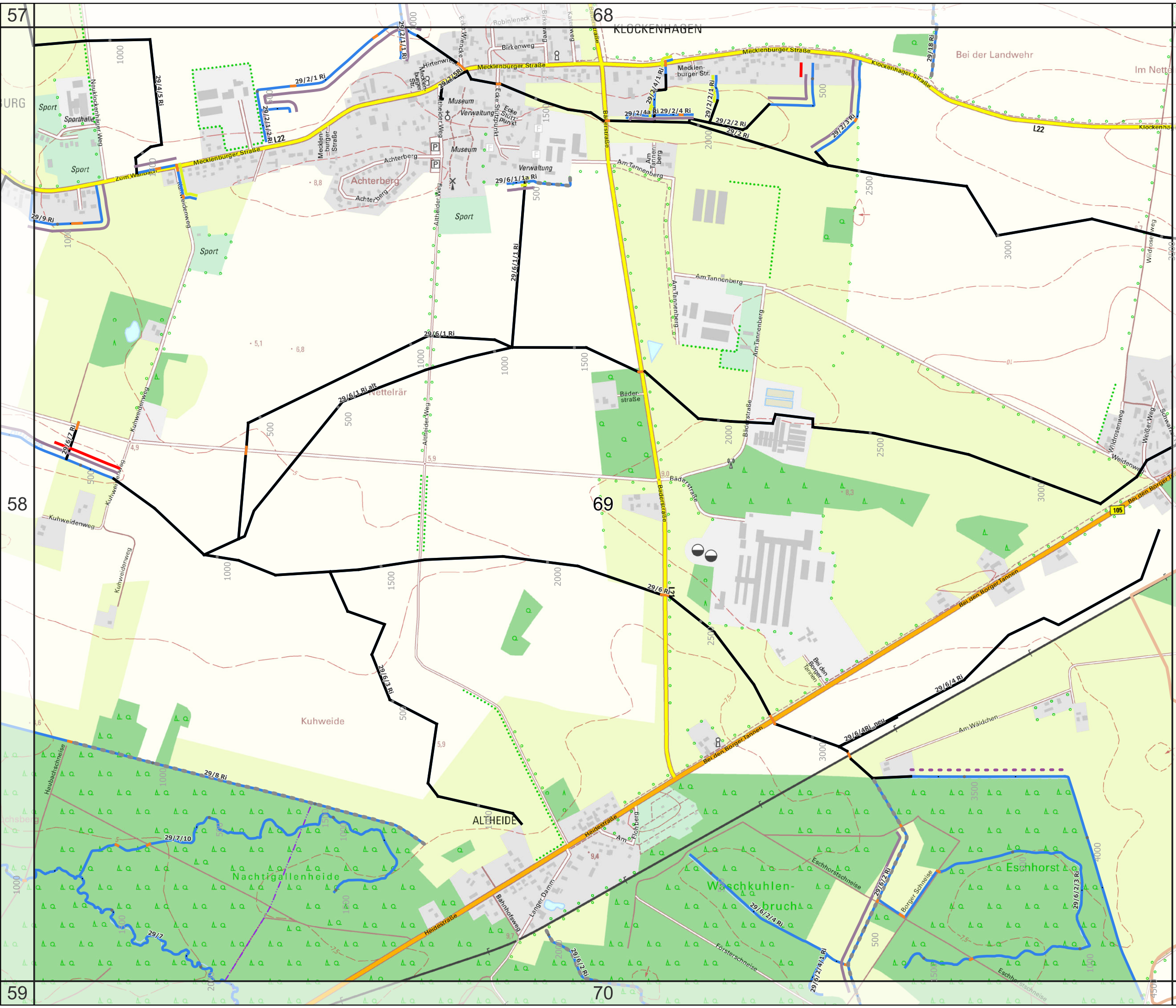
### Unterhaltungsmaßnahmen

-  beobachtende Gewässerunterhaltung
-  Maschinelle Krautung (Böschung+Sohle)
-  Maschinelle Krautung (Böschungsmähd)
-  Maschinelle Krautung (Trassen mulchen)
-  Mähd/Krautung Spezialtechnik
-  Handmähd/-arbeit: Werkvertrag
-  Handmähd/-arbeit: Bauhof
-  Grundräumung
-  Gehölzpflege (Brombeere)
-  Gehölzpflege
-  Verbandsgrenze/Losgrenze
-  Offene Gew. 2. Ordnung
-  Rohrleitung
-  Durchlass
-  Gefahrenstelle
-  naturschutzrechtlich geschützte Bereiche (Auswahl)
-  Ackergräben

33	45	57	68	78
34	46	58	69	79
35	47	59	70	80
36	48	60	71	81
37	49	61	72	82
38	50	62	73	





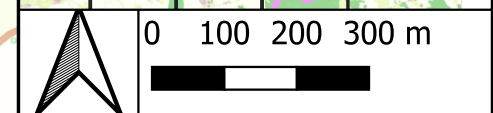


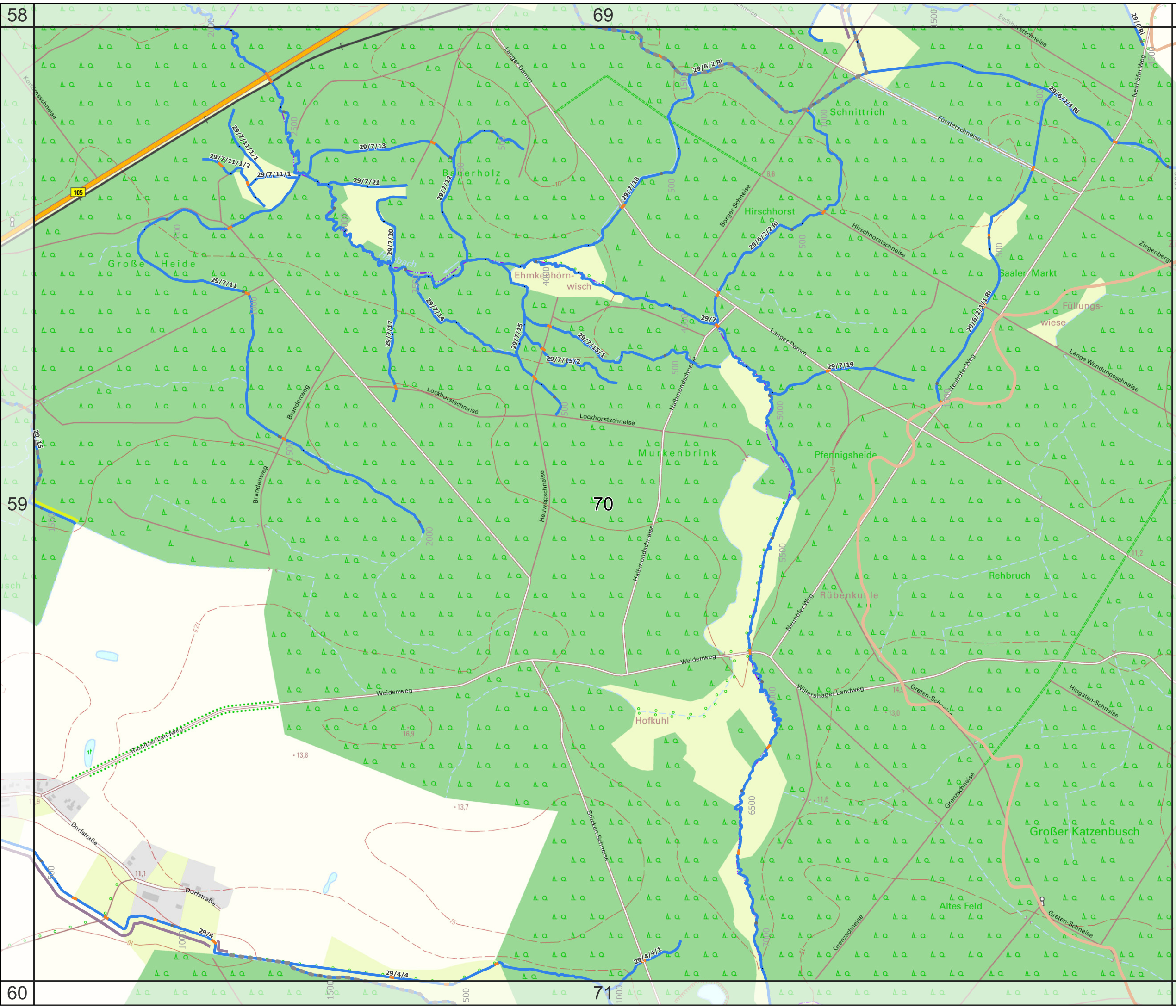
# Los VI

## Karte 69

- Unterhaltungsmaßnahmen**
- ● ● beobachtende Gewässerunterhaltung
  - Maschinelle Krautung (Böschung+Sohle)
  - - - Maschinelle Krautung (Böschungsmähd)
  - ▲ ▲ ▲ Maschinelle Krautung (Trassen mulchen)
  - Mähd/Krautung Spezialtechnik
  - Handmähd/-arbeit: Werkvertrag
  - Handmähd/-arbeit: Bauhof
  - Grundräumung
  - Gehölzpflege (Brombeere)
  - Gehölzpflege
  - ▭ Verbandsgrenze/Losgrenze
  - Offene Gew. 2. Ordnung
  - Rohrleitung
  - Durchlass
  - ! Gefahrenstelle
  - s naturschutzrechtlich geschützte Bereiche (Auswahl)
  - A Ackergräben

33	45	57	68	78
34	46	58	69	79
35	47	59	70	80
36	48	60	71	81
37	49	61	72	82
38	50	62	73	



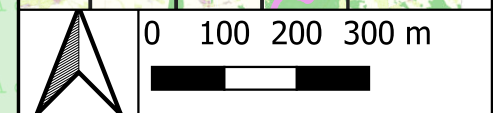


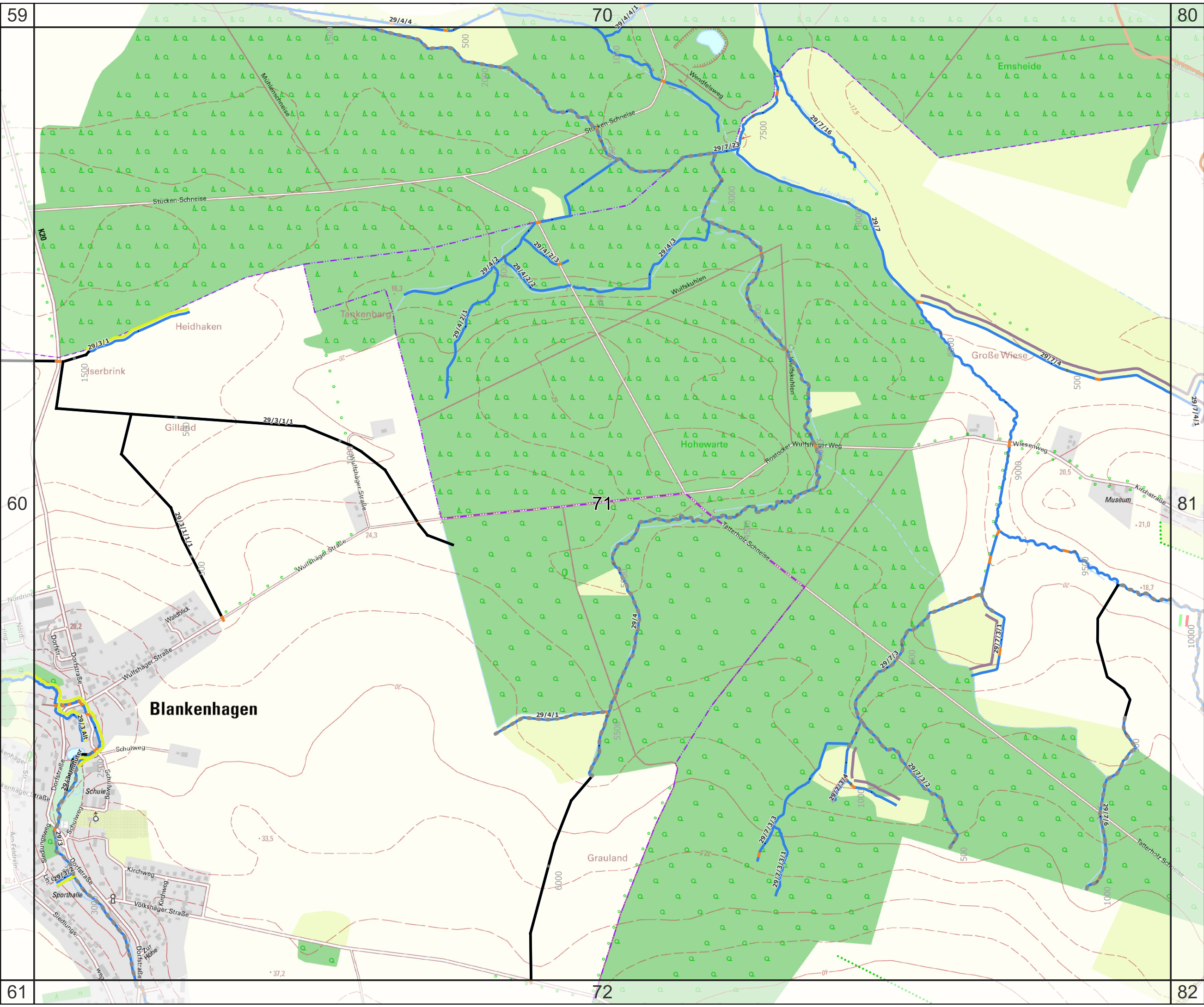
# Los VI

## Karte 70

- Unterhaltungsmaßnahmen**
- beobachtende Gewässerunterhaltung
  - Maschinelle Krautung (Böschung+Sohle)
  - - - Maschinelle Krautung (Böschungsmähd)
  - ▲ ▲ ▲ Maschinelle Krautung (Trassen mulchen)
  - Mahd/Krautung Spezialtechnik
  - Handmahd/-arbeit: Werkvertrag
  - Handmahd/-arbeit: Bauhof
  - Grundräumung
  - Gehölzpflege (Brombeere)
  - Gehölzpflege
  - ▭ Verbandsgrenze/Losgrenze
  - Offene Gew. 2. Ordnung
  - Rohrleitung
  - Durchlass
  - ! Gefahrenstelle
  - naturschutzrechtlich geschützte Bereiche (Auswahl)
  - A Ackergräben

33	45	57	68	78
34	46	58	69	79
35	47	59	70	80
36	48	60	71	81
37	49	61	72	82
38	50	62	73	






















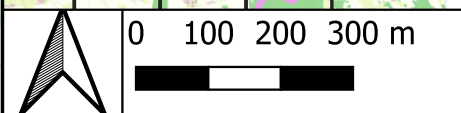
# Los VI

## Karte 71

### Unterhaltungsmaßnahmen

-  beobachtende Gewässerunterhaltung
-  Maschinelle Krautung (Böschung+Sohle)
-  Maschinelle Krautung (Böschungsmähd)
-  Maschinelle Krautung (Trassen mulchen)
-  Mähd/Krautung Spezialtechnik
-  Handmähd/-arbeit: Werkvertrag
-  Handmähd/-arbeit: Bauhof
-  Grundräumung
-  Gehölzpflege (Brombeere)
-  Gehölzpflege
-  Verbandsgrenze/Losgrenze
-  Offene Gew. 2. Ordnung
-  Rohrleitung
-  Durchlass
-  Gefahrenstelle
-  naturschutzrechtlich geschützte Bereiche (Auswahl)
-  Ackergräben

33	45	57	68	78
34	46	58	69	79
35	47	59	70	80
36	48	60	71	81
37	49	61	72	82
38	50	62	73	



60


















71

81

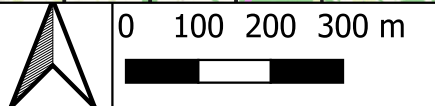
# Los VI

## Karte 72

### Unterhaltungsmaßnahmen

-  beobachtende Gewässerunterhaltung
-  Maschinelle Krautung (Böschung+Sohle)
-  Maschinelle Krautung (Böschungsmähd)
-  Maschinelle Krautung (Trassen mulchen)
-  Mähd/Krautung Spezialtechnik
-  Handmähd/-arbeit: Werkvertrag
-  Handmähd/-arbeit: Bauhof
-  Grundräumung
-  Gehölzpflege (Brombeere)
-  Gehölzpflege
-  Verbandsgrenze/Losgrenze
-  Offene Gew. 2. Ordnung
-  Rohrleitung
-  Durchlass
-  Gefahrenstelle
-  naturschutzrechtlich geschützte Bereiche (Auswahl)
-  Ackergräben

33	45	57	68	78
34	46	58	69	79
35	47	59	70	80
36	48	60	71	81
37	49	61	72	82
38	50	62	73	



Kartenmaterial: Copyright GeoBasis-DE/M-V

Wasser- und Bodenverband "Untere Warnow-Küste"

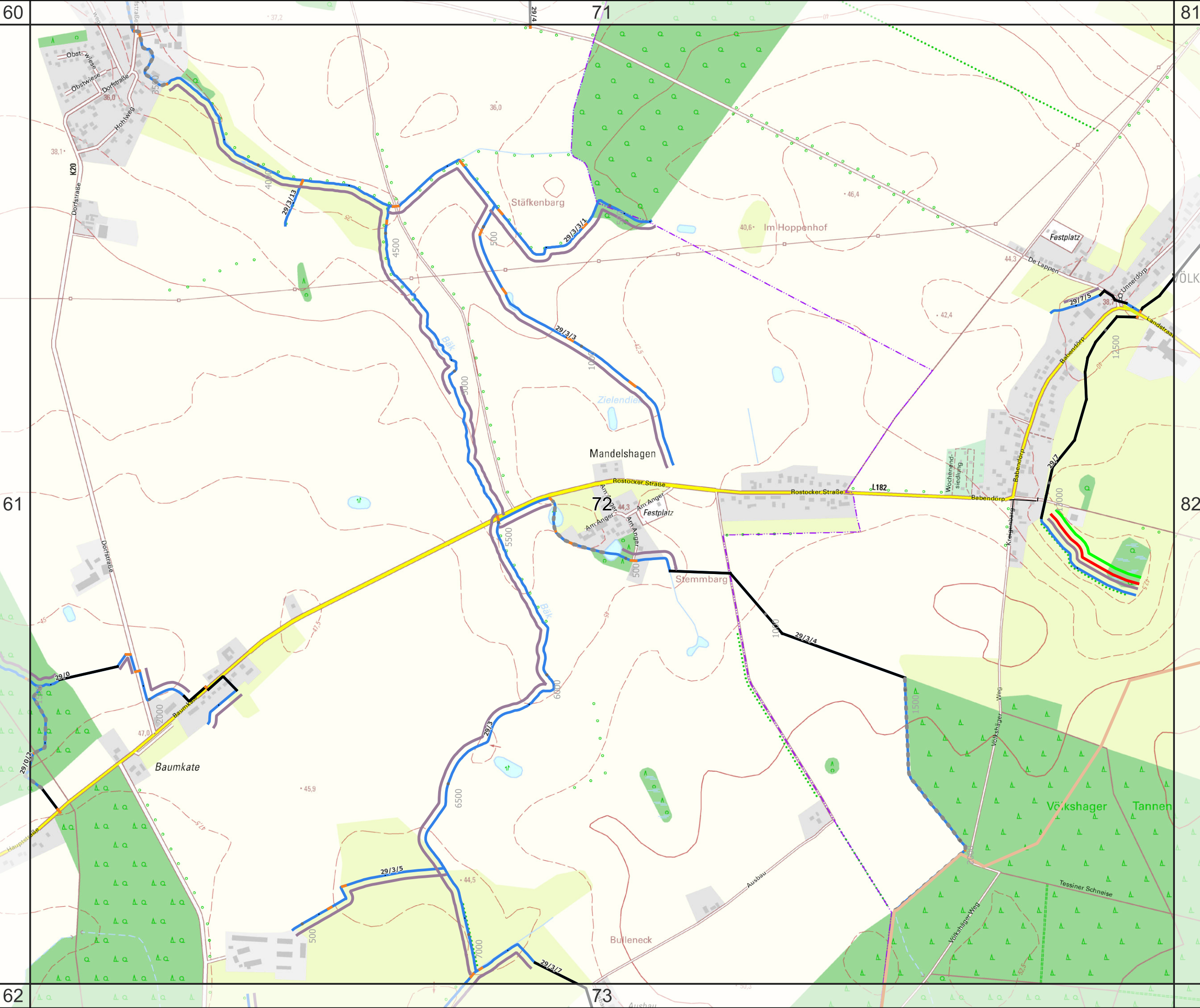
61

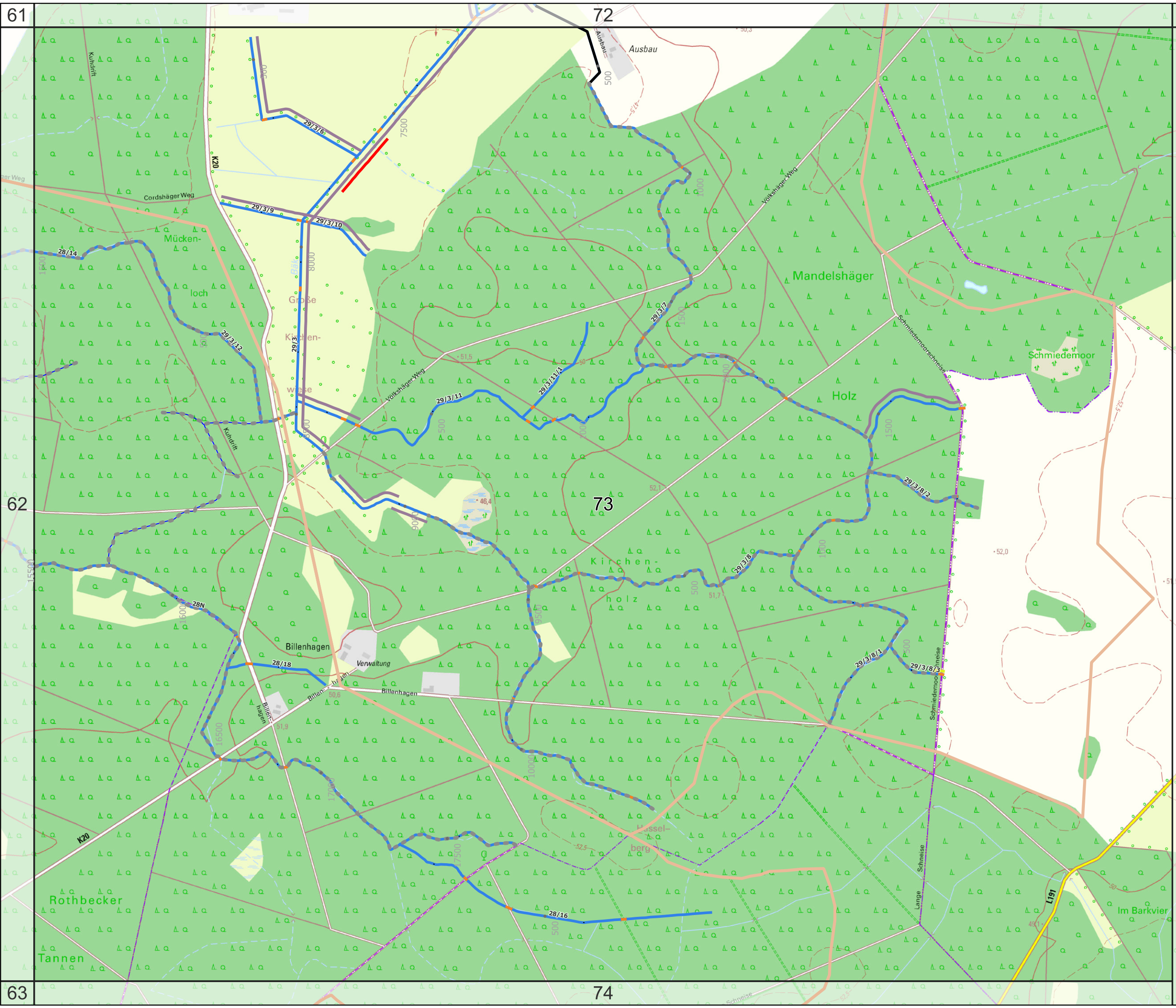
72

82

62

73



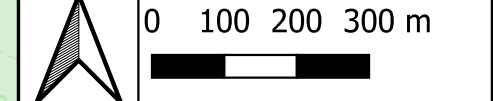
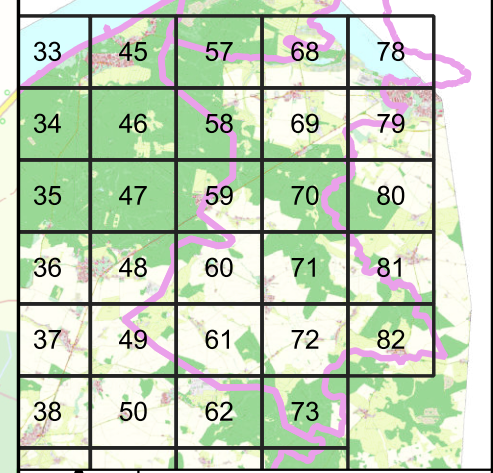


# Los VI

## Karte 73

### Unterhaltungsmaßnahmen


















- beobachtende Gewässerunterhaltung
- Maschinelle Krautung (Böschung+Sohle)
- Maschinelle Krautung (Böschungsmahd)
- Maschinelle Krautung (Trassen mulchen)
- Mahd/Krautung Spezialtechnik
- Handmahd/-arbeit: Werkvertrag
- Handmahd/-arbeit: Bauhof
- Grundräumung
- Gehölzpflege (Brombeere)
- Gehölzpflege
- Verbandsgrenze/Losgrenze
- Offene Gew. 2. Ordnung
- Rohrleitung
- Durchlass
- Gefahrenstelle
- naturschutzrechtlich geschützte Bereiche (Auswahl)
- Ackergräben




# Los VI

## Karte 78

### Unterhaltungsmaßnahmen

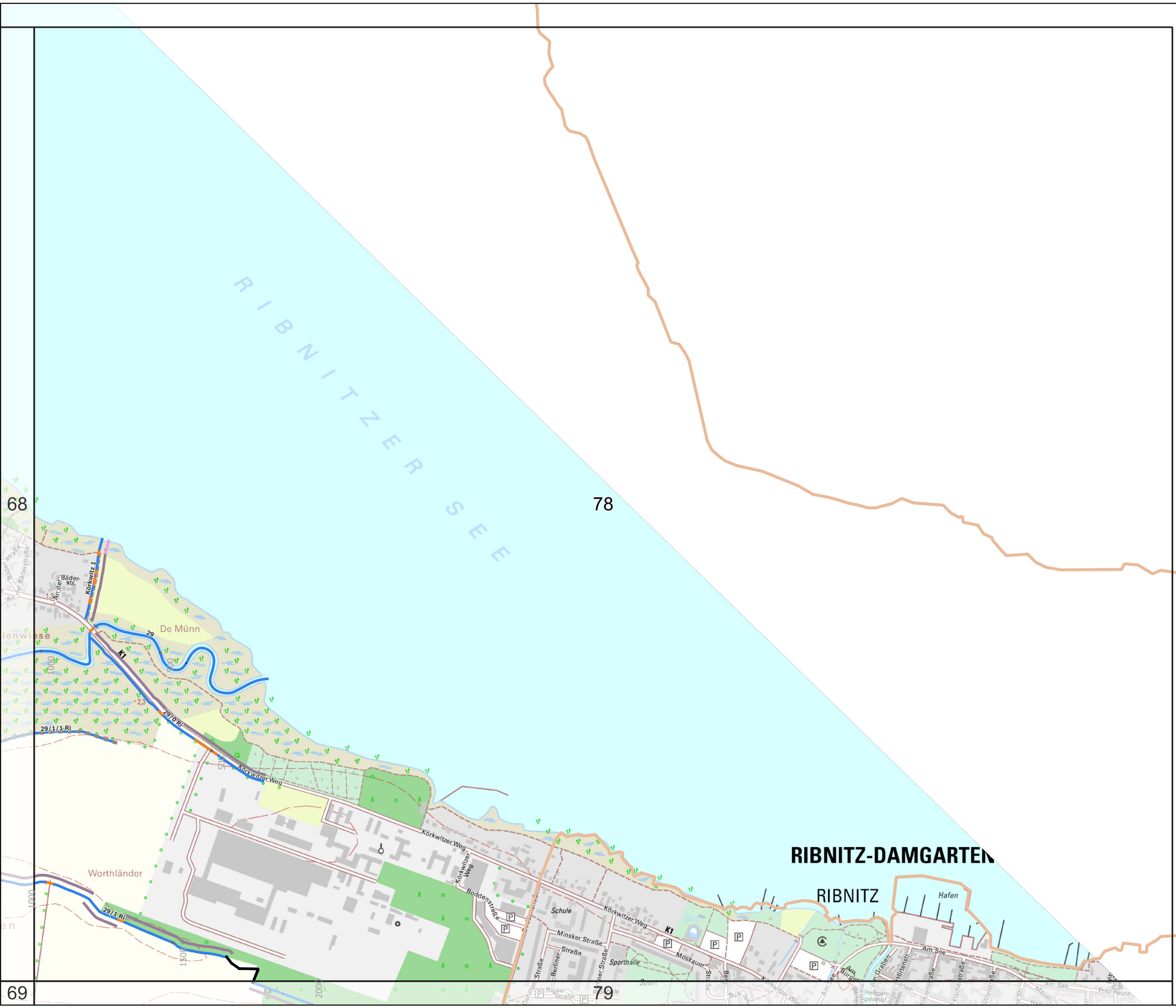
-  beobachtende Gewässerunterhaltung
-  Maschinelle Krautung (Böschung+Sohle)
-  Maschinelle Krautung (Böschungsmahd)
-  Maschinelle Krautung (Trassen mulchen)
-  Mahd/Krautung Spezialtechnik
-  Handmahd/-arbeit: Werkvertrag
-  Handmahd/-arbeit: Bauhof
-  Grundräumung
-  Gehölzpflege (Brombeere)
-  Gehölzpflege
-  Verbandsgrenze/Losgrenze
-  Offene Gew. 2. Ordnung
-  Rohrleitung
-  Durchlass
-  Gefahrenstelle
-  naturschutzrechtlich geschützte Bereiche (Auswahl)
-  Ackergräben

33	45	57	68	78
34	46	58	69	79
35	47	59	70	80
36	48	60	71	81
37	49	61	72	82
38	50	62	73	



Kartenmaterial: Copyright GeoBasis-DE/M-V

Wasser- und Bodenverband "Untere Warnow-Küste"



# Los VI

## Karte 79

### Unterhaltungsmaßnahmen

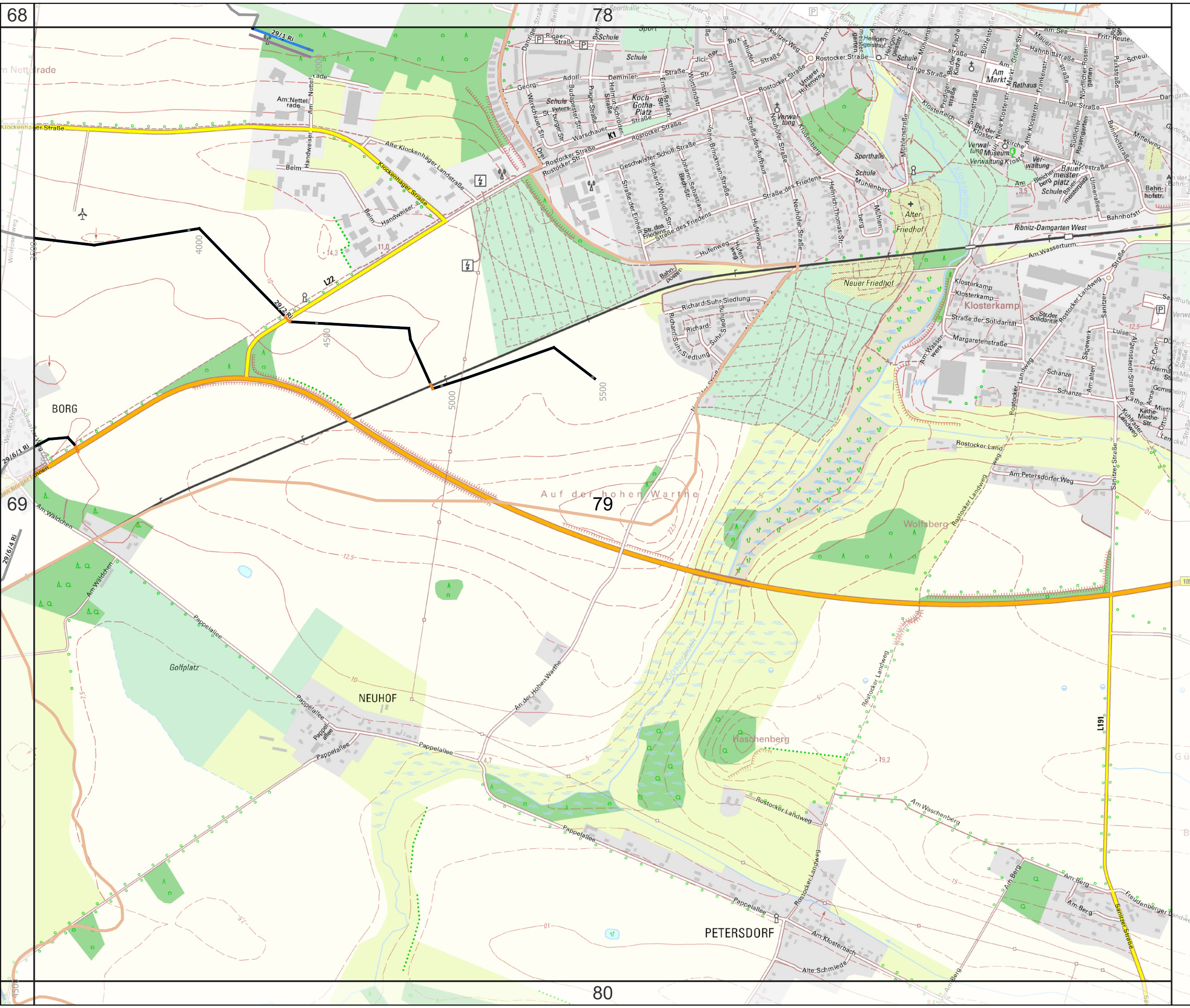
- ● ● beobachtende Gewässerunterhaltung
- Maschinelle Krautung (Böschung+Sohle)
- - - Maschinelle Krautung (Böschungsmähd)
- ▲ ▲ ▲ Maschinelle Krautung (Trassen mulchen)
- Mähd/Krautung Spezialtechnik
- Handmähd/-arbeit: Werkvertrag
- Handmähd/-arbeit: Bauhof
- Grundräumung
- Gehölzpflege (Brombeere)
- Gehölzpflege
- ▭ Verbandsgrenze/Losgrenze
- Offene Gew. 2. Ordnung
- Rohrleitung
- Durchlass
- ! Gefahrenstelle
- s naturschutzrechtlich geschützte Bereiche (Auswahl)
- A Ackergräben

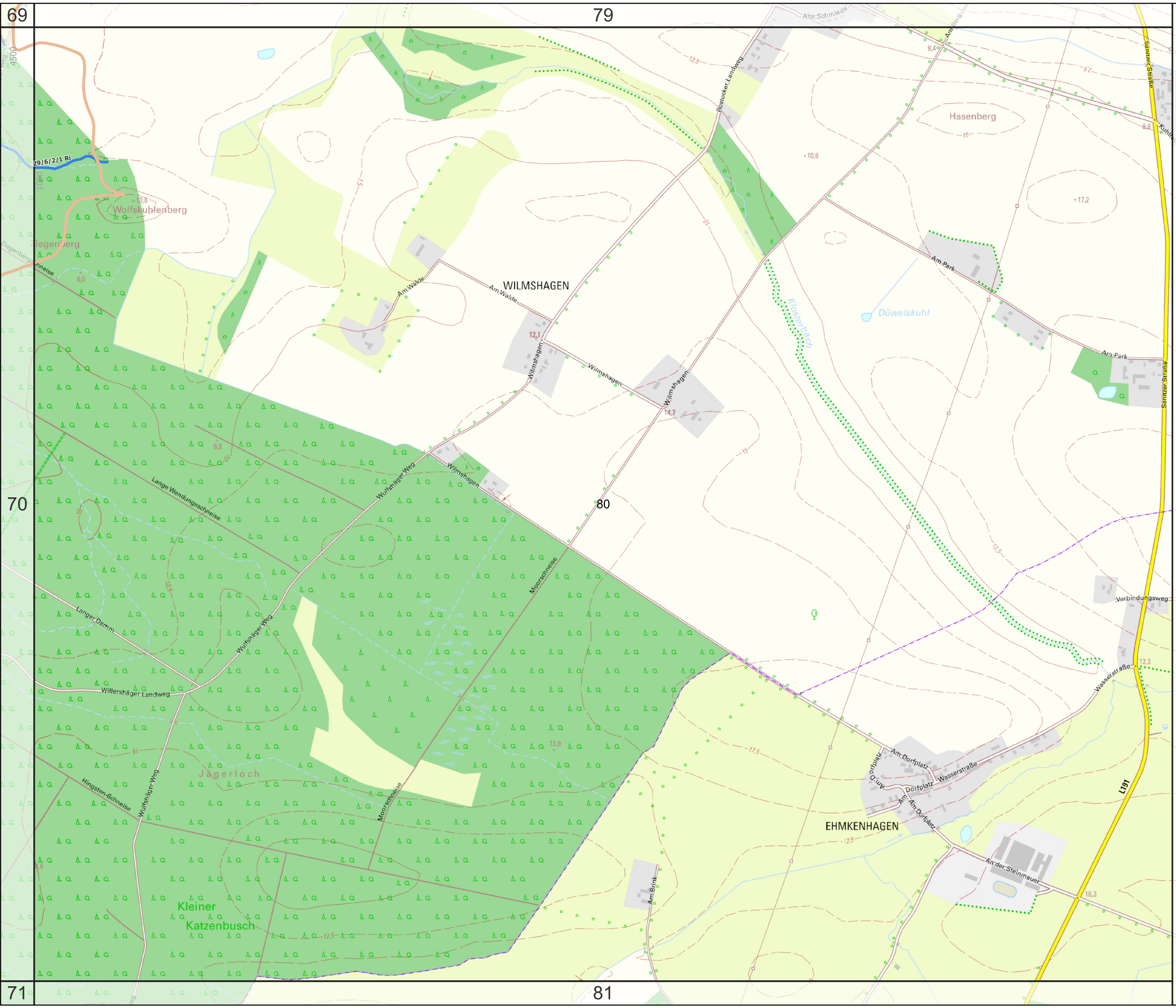
33	45	57	68	78
34	46	58	69	79
35	47	59	70	80
36	48	60	71	81
37	49	61	72	82
38	50	62	73	



Kartenmaterial: Copyright GeoBasis-DE/M-V

Wasser- und Bodenverband "Untere Warnow-Küste"




















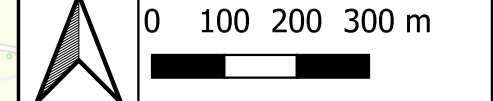
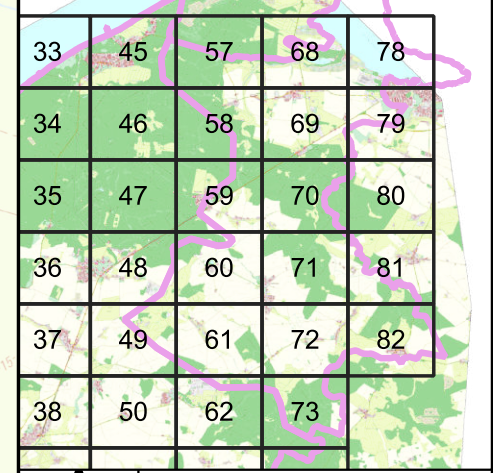


# Los VI

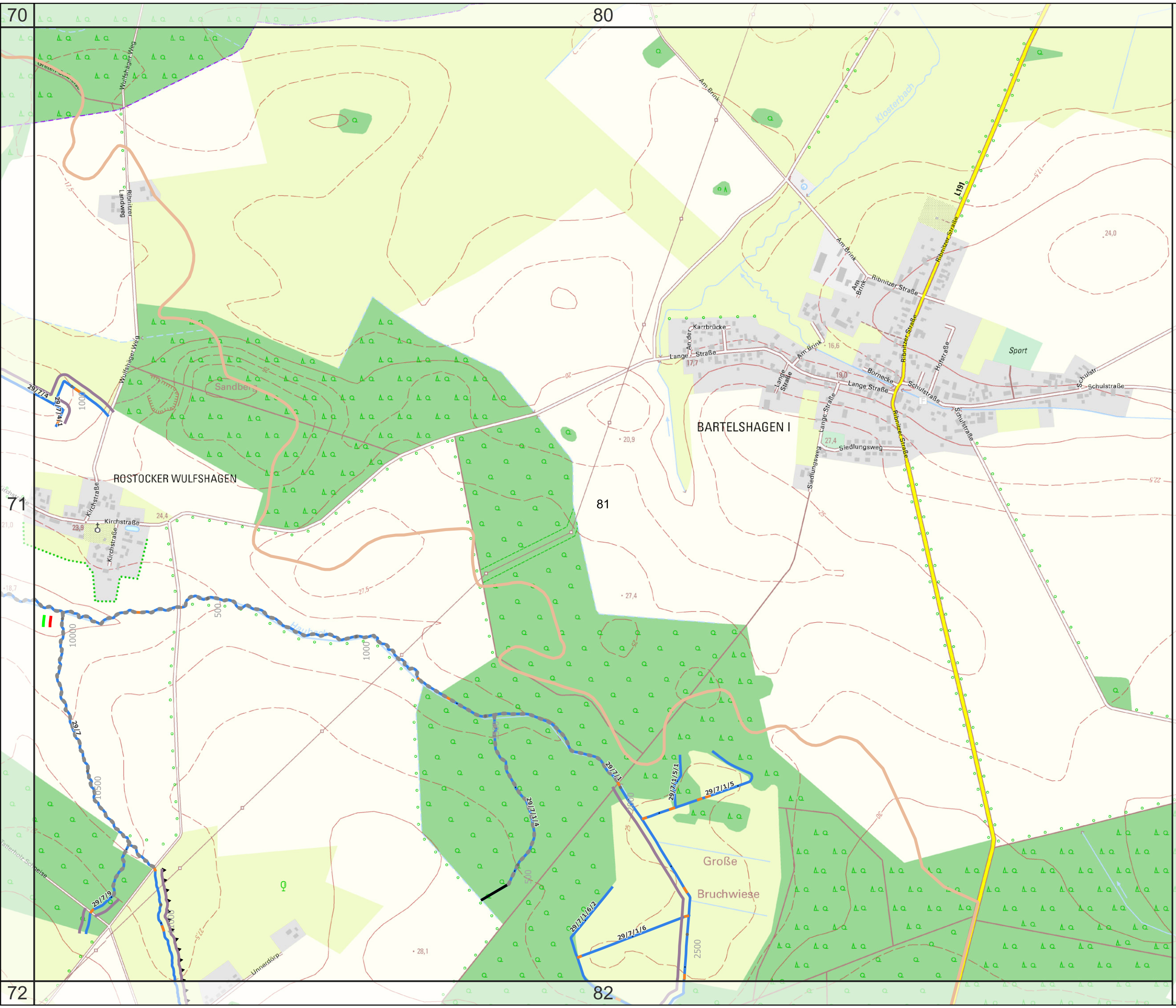
## Karte 80

### Unterhaltungsmaßnahmen

-  beobachtende Gewässerunterhaltung
-  Maschinelle Krautung (Böschung+Sohle)
-  Maschinelle Krautung (Böschungsmähd)
-  Maschinelle Krautung (Trassen mulchen)
-  Mähd/Krautung Spezialtechnik
-  Handmähd/-arbeit: Werkvertrag
-  Handmähd/-arbeit: Bauhof
-  Grundräumung
-  Gehölzpflege (Brombeere)
-  Gehölzpflege
-  Verbandsgrenze/Losgrenze
-  Offene Gew. 2. Ordnung
-  Rohrleitung
-  Durchlass
-  Gefahrenstelle
-  naturschutzrechtlich geschützte Bereiche (Auswahl)
-  Ackergräben







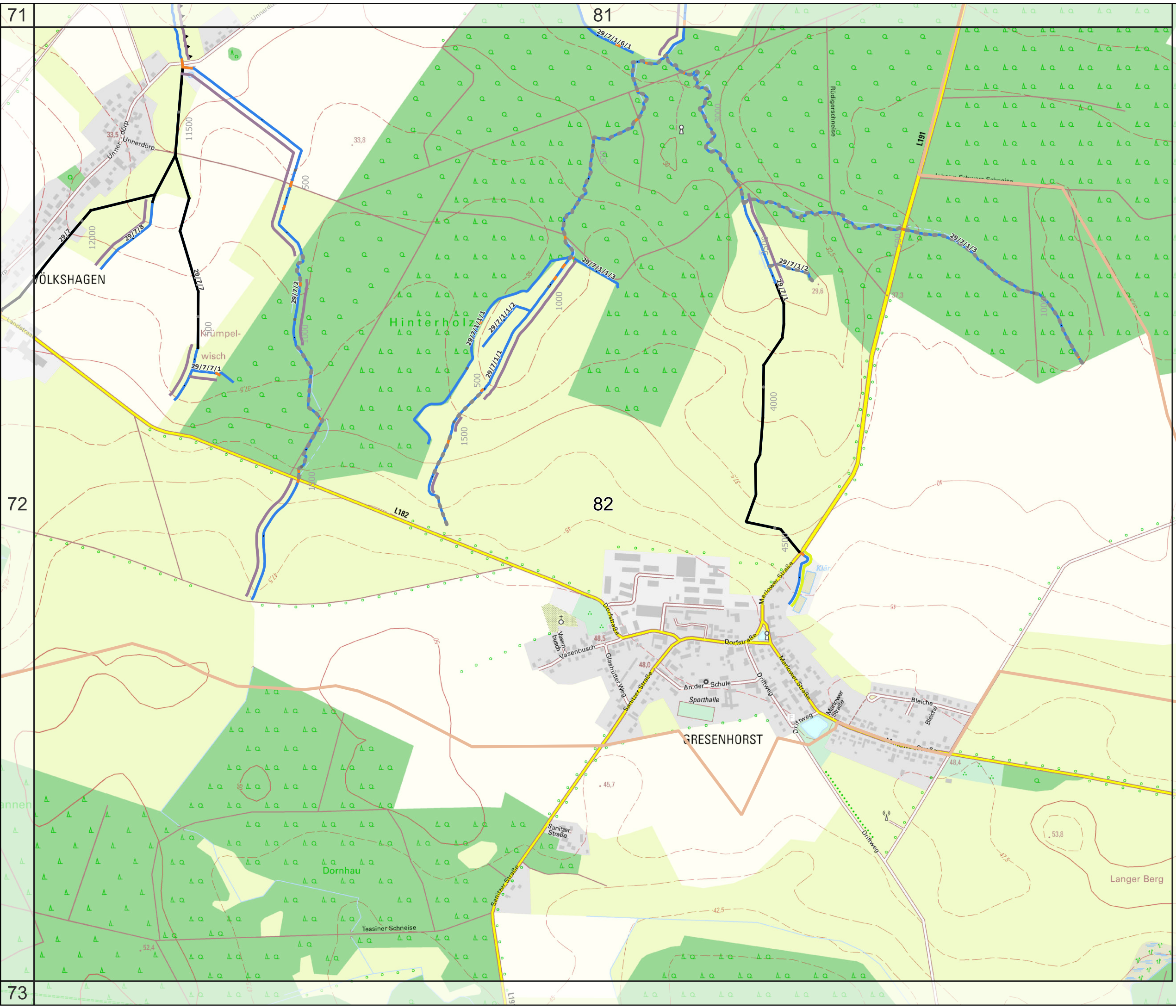
# Los VI

## Karte 81

- Unterhaltungsmaßnahmen**
- beobachtende Gewässerunterhaltung
  - Maschinelle Krautung (Böschung+Sohle)
  - Maschinelle Krautung (Böschungsmahd)
  - Maschinelle Krautung (Trassen mulchen)
  - Mahd/Krautung Spezialtechnik
  - Handmahd/-arbeit: Werkvertrag
  - Handmahd/-arbeit: Bauhof
  - Grundräumung
  - Gehölzpflege (Brombeere)
  - Gehölzpflege
  - Verbandsgrenze/Losgrenze
  - Offene Gew. 2. Ordnung
  - Rohrleitung
  - Durchlass
  - Gefahrenstelle
  - naturschutzrechtlich geschützte Bereiche (Auswahl)
  - Ackergräben

33	45	57	68	78
34	46	58	69	79
35	47	59	70	80
36	48	60	71	81
37	49	61	72	82
38	50	62	73	





# Los VI

## Karte 82

### Unterhaltungsmaßnahmen

- ● ● beobachtende Gewässerunterhaltung
- Maschinelle Krautung (Böschung+Sohle)
- - - Maschinelle Krautung (Böschungsmähd)
- ▲ ▲ ▲ Maschinelle Krautung (Trassen mulchen)
- Mähd/Krautung Spezialtechnik
- Handmähd/-arbeit: Werkvertrag
- Handmähd/-arbeit: Bauhof
- Grundräumung
- Gehölzpflege (Brombeere)
- Gehölzpflege
- ▭ Verbandsgrenze/Losgrenze
- Offene Gew. 2. Ordnung
- Rohrleitung
- Durchlass
- ! Gefahrenstelle
- naturschutzrechtlich geschützte Bereiche (Auswahl)
- A Ackergräben

33	45	57	68	78
34	46	58	69	79
35	47	59	70	80
36	48	60	71	81
37	49	61	72	82
38	50	62	73	

